

CIRCULATION & STATIONNEMENT

Ces informations sont données à titre indicatif. Les accès routiers et le stationnement pourront être régulés à tout moment selon l'appréciation des forces de sécurité en cas de forte affluence. En aucun cas ce document ne pourra se substituer aux décisions préfectorales pour assurer la sécurité des coureurs et du public. Sauf exceptions ci-dessous, la circulation est interrompue une heure avant le passage de la caravane.

CONDITIONS DE CIRCULATION POUR LES VÉHICULES À MOTEUR

Fermetures de circulation potentielles (selon la fréquentation)

- **D821** (2x2 voies Lourdes – Argelès-Gazost) : fermeture le jeudi 21 juillet à partir de 10h. Réouverture vers 19h.
- **D918** (Argelès / Arrens / col du Soulor) : fermeture le jeudi 21 juillet à partir de 13h.
- **D102** (Argelès / Gez / Sère-en-Lavedan) : fermeture le jeudi 21 juillet à partir de 14h.
- **Montées col de Spandelles** : fermeture des accès au col le mardi 19 juillet à 8h selon la fréquentation.
- **D100** (montée du Hautacam – route d'accès à la station) :
 - Fermeture le mercredi 20 juillet à partir d'Ayros-Arbouix en fonction des places disponibles sur les parkings. Toutefois, à partir de 16h, un filtrage de la Gendarmerie Nationale sera opéré jusqu'à la saturation des parkings.
 - Fermeture totale de la route entre le mercredi 20 juillet de 20h au jeudi 21 juillet 3h (montée de la logistique Arrivée Tour de France). Réouverture selon la fréquentation des parkings.
 - Ouverture de la route le jeudi 21 juillet à partir de 19h.
- **D913** (Préchat – Beaucens) : fermeture le jeudi 21 juillet à partir de 14h.

Les vélos sont autorisés à accéder aux cols en fonction des conditions de sécurité.

Pour partir, accès Lourdes conseillé via le col du Tourmalet depuis Luz-Saint-Sauveur, sinon via Pierrefitte-Nestalas et Agos Vidalos (RD 921 b).

CONDITIONS DE STATIONNEMENT

• **MONTÉE DU HAUTACAM : 5 parkings provisoires accessibles dès le mercredi 20 juillet à partir de 8h :**


le stationnement est autorisé uniquement sur

P les 5 parkings provisoires, signalés et prévus à cet effet :

- **P1** chemin de Bordes
- **P2** (parking privé payant) Les Ailhés
- **P3** et **P4** passage canadien à 2 km de l'arrivée
- **P5** à 1,2 km de l'arrivée

L'évacuation des 5 parkings, pour la descente du Hautacam, ne sera autorisée que le jeudi 21 juillet après 19h.


Parkings de la station et du restaurant Tramassel : Accès et stationnement formellement interdits à partir de 16h le mercredi 20 juillet.

 **Aucun stationnement ne sera autorisé sur le bas-côté de la chaussée** empruntée par le Tour de France, à l'exception des endroits où la largeur des accotements permet un stationnement suffisamment loin de la chaussée.


CIRCULATION & STATIONNEMENT CAMPING-CARS ET VÉHICULES ATTELÉS

CONDITIONS DE CIRCULATION


En complément des conditions d'accès et de stationnement applicables à tous, se rajoutent pour nos amis les camping-caristes et conducteurs de véhicules attelés, les conditions ci-dessous :

- **Col de Spandelles** :  montée & descente interdites d'accès à partir du mardi 19 juillet 8h.

CONDITIONS DE STATIONNEMENT

- **Col de Spandelles** : le stationnement des camping-cars et véhicules attelés est  **conseillé aux parkings du col du Soulor et au col de Couraduque** (accès au col de Spandelles via la piste forestière de Haugarou : environ 5 km).

• **Hautacam** :

- P6**  - Le stationnement des véhicules séjournant (camping-cars et autres...) est autorisé **UNIQUEMENT sur le parking P6** (au sommet du Hautacam : col de Tramassel) **à partir du jeudi 14 juillet 10h. Stationnement réglementé** : autorisé côté droit depuis le restaurant de Tramassel ; voie de gauche réservée au passage et au stationnement de la caravane publicitaire.

- La route ne sera ouverte pour l'évacuation du P6 que le vendredi 22 juillet à partir de 7h.

-  - Zone de **vidange des eaux grises : parking P6** à proximité du restaurant de Tramassel.

Vous habitez ou séjournez dans l'un des villages situés sur la montée du Hautacam D 100 :

- **Circulation interdite le jeudi 21 juillet à partir de 8h.**
Seuls accès autorisés : URGENCES médicales et vétérinaires, personnels de santé.

À tout moment et en fonction du public rassemblé sur des points de passage, **la gendarmerie se réserve le droit de modifier le dispositif** (conditions d'accès, de circulation et de stationnement).



Station 4 saisons du HAUTACAM

La station reste ouverte et accessible pour sa clientèle jusqu'au mercredi 20 juillet à 16h. En attendant l'arrivée des coureurs et pour patienter en s'amusant, **la mountain luge est ouverte le jeudi 21 juillet** > www.hautacam.com / @stationhautacam

Pour en savoir plus sur le Tour : Agence Touristique des Vallées de Gavarnie
+33 (0)5 62 97 00 25 / www.valleesdegavarnie.com

Réalisé par l'Agence Touristique des Vallées de Gavarnie. Ne pas jeter sur la voie publique.

TOUR DE FRANCE

Jeudi 21 juillet 2022

HAUTACAM

LOURDES / HAUTACAM

TOUTES LES INFORMATIONS PRATIQUES DU COL D'AUBISQUE À HAUTACAM

TOUR DE FRANCE 2022

ÉTAPE 18 : LOURDES > HAUTACAM

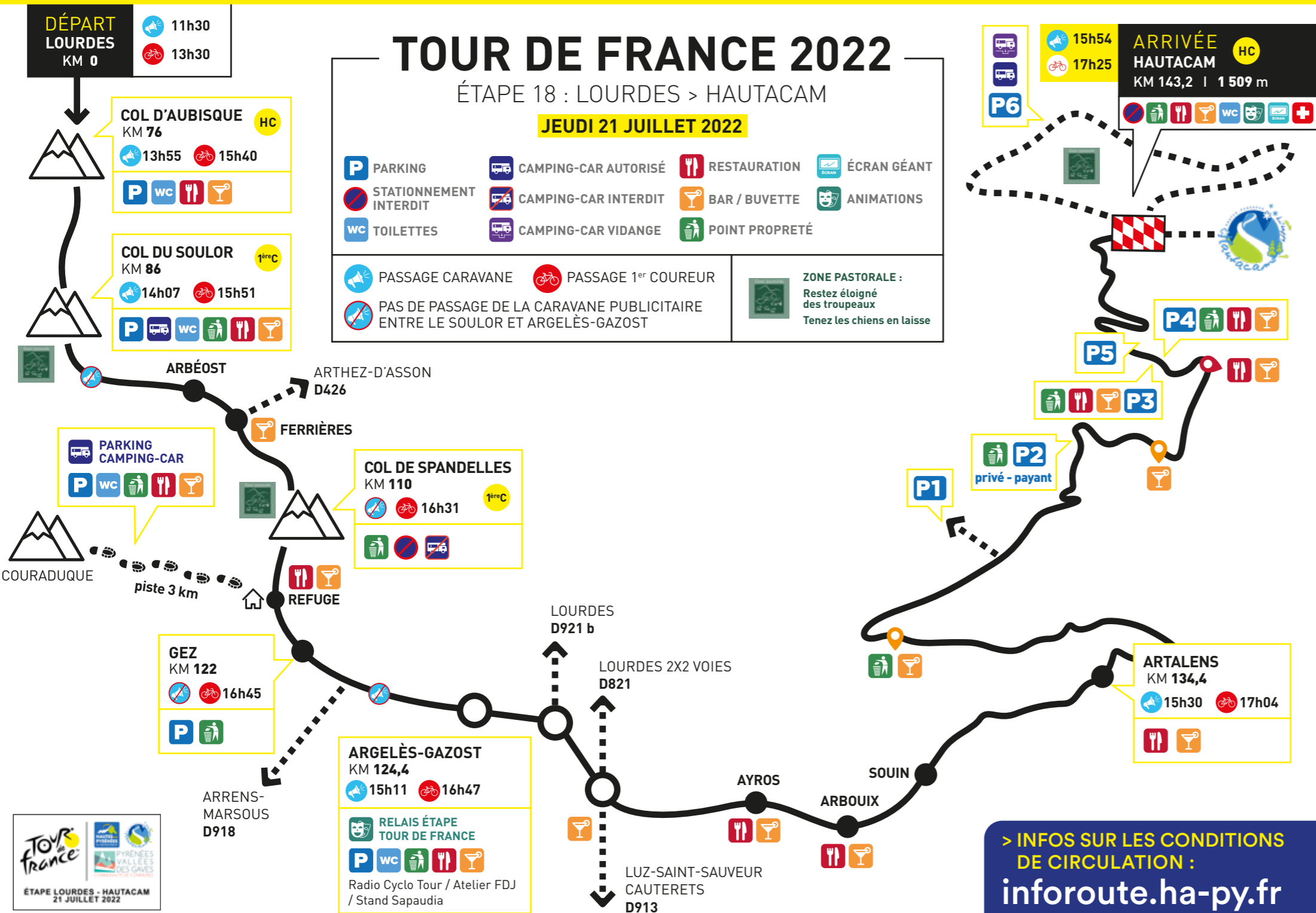
JEUDI 21 JUILLET 2022

PARKING	CAMPING-CAR AUTORISÉ	RESTAURATION	ÉCRAN GÉANT
STATIONNEMENT INTERDIT	CAMPING-CAR INTERDIT	BAR / BUVETTE	ANIMATIONS
WC TOILETTES	CAMPING-CAR VIDANGE	POINT PROPRETÉ	

PASSAGE CARAVANE PASSAGE 1^{er} COUREUR

PAS DE PASSAGE DE LA CARAVANE PUBLICITAIRE ENTRE LE SOULOR ET ARGELÈS-GAZOST

ZONE PASTORALE : Restez éloigné des troupeaux. Tenez les chiens en laisse



SÉCURITÉ : RECOMMANDATIONS



Une antenne premiers secours est à disposition à proximité de la ligne d'arrivée. Pour toute intervention, prévenez un militaire de la Gendarmerie Nationale située à proximité.

NUMÉROS D'URGENCE

17	18	15
114	112	

AU PASSAGE DE LA CARAVANE, LA SÉCURITÉ, C'EST VOTRE AFFAIRE !

- Ne traversez pas devant la caravane.
- Tenez vos enfants par la main et restez groupés.
- Ne franchissez pas les barrières de sécurité mises en place.
- Vous allez patienter pendant plusieurs heures le long du parcours... En matière d'habillement, la météo change rapidement : prévoyez des vêtements pour le chaud, le froid, la pluie... un chapeau pour le soleil...
- Prévoyez suffisamment d'eau et de quoi vous restaurer.

Attention ! En raison de contraintes techniques liées à la sécurité de la course : pas de passage de la caravane publicitaire entre le col du Soulor et Argelès-Gazost.

DÉCHETS – PROPRETÉ

Respectez la nature et une montagne propre !

Des points de collecte de déchets sont à votre disposition aux entrées des parkings et des sacs poubelles seront à disposition tout le long du parcours.



Zones pastorales, respectez la quiétude des animaux en montagne. Chiens tenus en laisse obligatoirement.



Respectez les lieux, pensez à ramener vos poubelles. Des points de « propreté » à votre disposition tout le long du parcours.

LA LÉGENDE DU TOUR À HAUTACAM... 6^{ÈME} ARRIVÉE

- CAHORS / HAUTACAM 13 juillet 1994 > 263 km Luc LEBLANC
- AGEN / HAUTACAM 16 juillet 1996 > 199 km Bjarne RIIS
- DAX / HAUTACAM 10 juillet 2000 > 205 km Javier OCHOA
- PAU / HAUTACAM 14 juillet 2008 > 156 km Juan José COBO ACEBO
- PAU / HAUTACAM 20 juillet 2014 > 145 km Vincenzo NIBALI



> INFOS SUR LES CONDITIONS DE CIRCULATION : inforoute.ha-py.fr

